



Tegnforklaring

**Reguleringsplan PBL 2008
§12-5. Nr. 1 - Bebyggelse og anlegg**

 BAA Steintak/Landbruk

Linjesymbol

 RpGrense
 RpFormålGrense

Kartopplysninger

Kilde for basiskart: Ambita
 Dato for basiskart: 27.05.2016
 Koordinatsystem: UTM sone 32 basert på EUREF89/WGS84
 Høydegrunnlag: NN2000

Ekvidistanse 1 m
 Kartmålestokk: 1:1000



Overhalla
kommune


**Detaljregulering
Steintak Fuglår**

Med tilhørende reguleringsbestemmelser

Arealplan-ID:
1744_20160002

Forslagstiller:
Barlien Transport AS

SAKSBEHANDLING ETTER PLAN- OG BYGNINGSLOVEN

		SAKS-NR.	DATO	SIGN.
Dato	Revisjon			
Dato	Revisjon			
Dato	Revisjon			
Kommunestyret sitt vedtak				
Ny 2. gangs behandling				
Offentlig ettersyn fratil				
2. gangs behandling				
Offentlig ettersyn fratil				
1. gangs behandling				
Kunngjøring av oppstart av planarbeid				
Oppstartsmøte.....				
PLANEN ER UTARBEIDET AV:  Ing. Jorleif Lian AS www.lianas.no				
		TEGNNR.	DATO	SIGN.
		02	01.02.2018	

Det bekrefteas at planen er i samsvar med kommunestyrets vedtak av

Dato _____ Plansej _____